PLANTA BAIXA
ESCALA 1:250

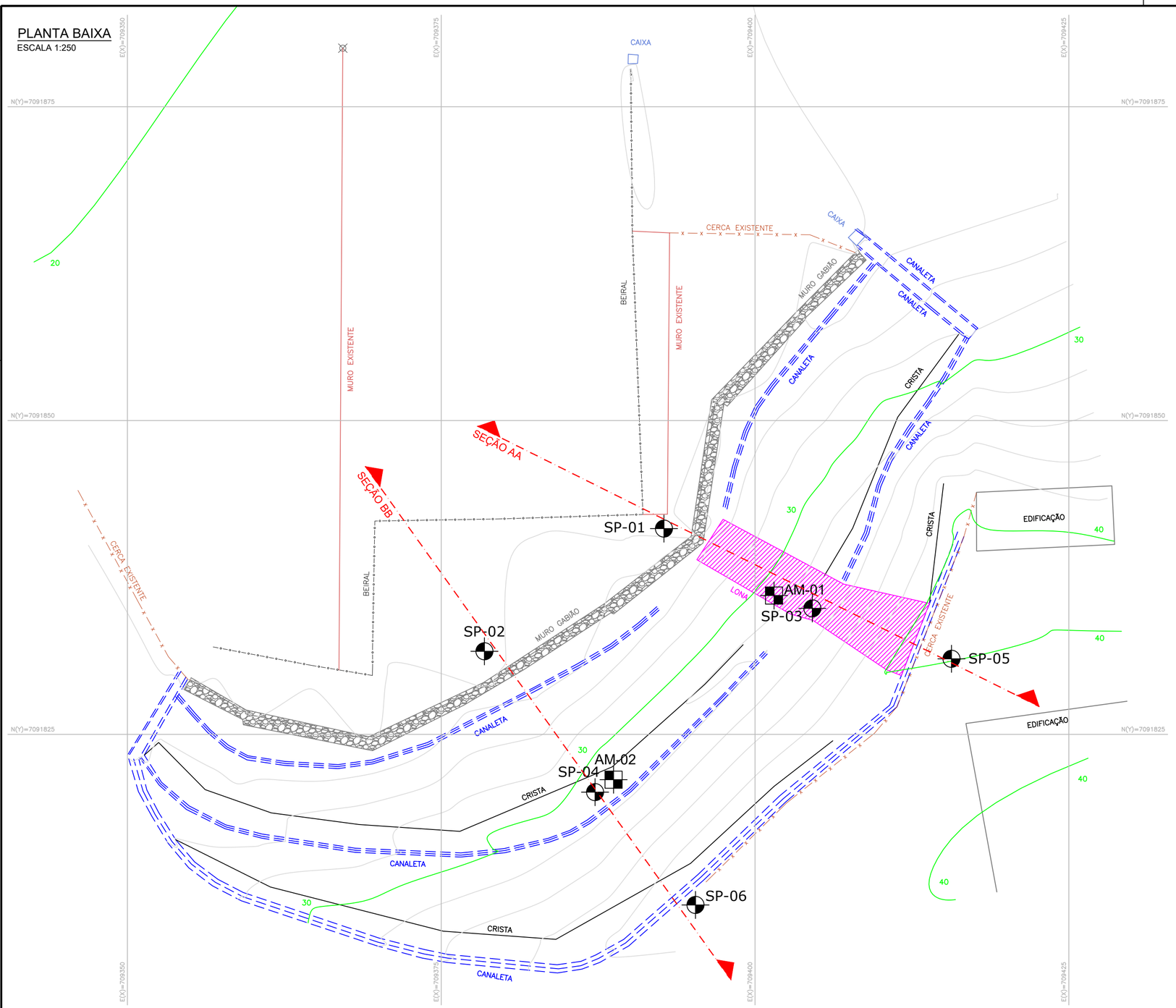

LOG DAS SONDAGENS
SEM ESCALA

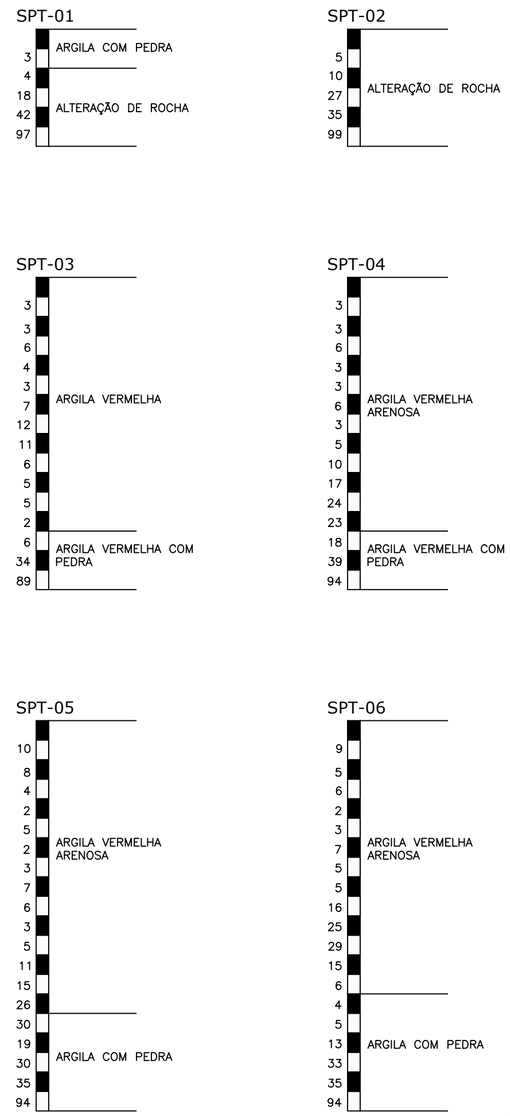

ADEMAR STRINGARI JUNIOR:07414980901

Assinado digitalmente por ADEMAR STRINGARI JUNIOR 07414980901
ND: C=BR, O=ICP-Brasil, OU=Certificado Digital PF A1, OU=Videoconferência, OU=34979088000192, OU=AC Syngularid Multipla, CN=ADEMAR STRINGARI JUNIOR 07414980901
Razão: Eu sou o autor deste documento
Localização:
Data: 2025.10.29 16:41:41-03'00'
Foxit PDF Reader Versão: 2024.3.0

REV.			POR	REV.	APROV.
0	Primeira emissão - Para comentários	MAR/25	HRO/LKT	HRO	SUOLI

Documento assinado digitalmente
FERNANDO STROISCH
Data: 29/10/2025 16:01:19-0300
Verifique em https://validar.iti.gov.br

CONVENÇÕES

- CERCAS E TELAS
- CANALETAS EXISTENTES
- BEIRAL EDIFICAÇÃO
- CURVAS DE NÍVEL
- MURO DE GABIÃO EXISTENTE
- LONA – ÁREA DO DESLIZAMENTO
- EDIFICAÇÃO
- SONDAGEM SPT
- COLETAS DE AMOSTRAS

NOTAS

1. LEVANTAMENTO TOPOGRÁFICO PLANIALTIMÉTRICO GEORREFERENCIADO REALIZADO POR LUIZ HENRIQUE JOERGENSEN, EM NOVEMBRO DE 2024.
2. AS SONDAGENS SPT FORAM EXECUTADAS EM SETEMBRO DE 2024.
3. AS AMOSTRAS DE SOLO FORAM COLETADAS PARA ENSAIOS NO LABORATÓRIO DE MECÂNICA DOS SOLOS DO CENTRO TECNOLÓGICO DE JOINVILLE DA UNIVERSIDADE FEDERAL DE SANTA CATARINA, EM AGOSTO DE 2024.

DOCUMENTOS DE REFERÊNCIA

LEVANTAMENTO TOPOGRÁFICO PLANIALTIMÉTRICO – LUIZ H. JOERGENSEN. – NOVEMBRO/2024
SONDAGENS SPT – SETEMBRO/2024
COLETA DE AMOSTRAS – SERRA DO MAR ENGENHARIA – AGOSTO/2024
ENSAIOS CISALHAMENTO DIRETO – UFSC LMS – AGOSTO/2024
PROJETO MURO DE GABIÃO – TRP–8889–01–PS–01–A – AZIMUTE – SETEMBRO/2018
PROJETO MURO DE GABIÃO – TRP–8889–01–DT–01–A – AZIMUTE – SETEMBRO/2018

RESPONSÁVEL TÉCNICO:
FERNANDO STROISCH
ENGENHEIRO CIVIL
CREA-SC 155.848-4

CLIENTE / PROPRIETÁRIO:
MUNICÍPIO DE JOINVILLE

FERCON
FERNANDO STROISCH EMPREITEIRA
CNPJ: 04666721/0001-96 – CREA: 155.848-4

CLIENTE / OBRA
CEI BIANCA CAROLINA PINHEIRO
RUA ROLANDO GURSKE, 261, VILA NOVA, JOINVILLE/SC

TÍTULO
PROJETO EXECUTIVO DE ESTABILIZAÇÃO
LEVANTAMENTO TOPOGRÁFICO PLANIALTIMÉTRICO - PLANTA BAIXA E LOG DAS SONDAGENS

DATA	MAR/2025	NÚMERO	DE-JOI-CEI-24/01	REV.
ESCALA	INDICADA			0

A2 - 420x594

SEÇÕES - LEVANTAMENTO TOPOGRÁFICO
ESCALA 1:250

SEÇÃO AA

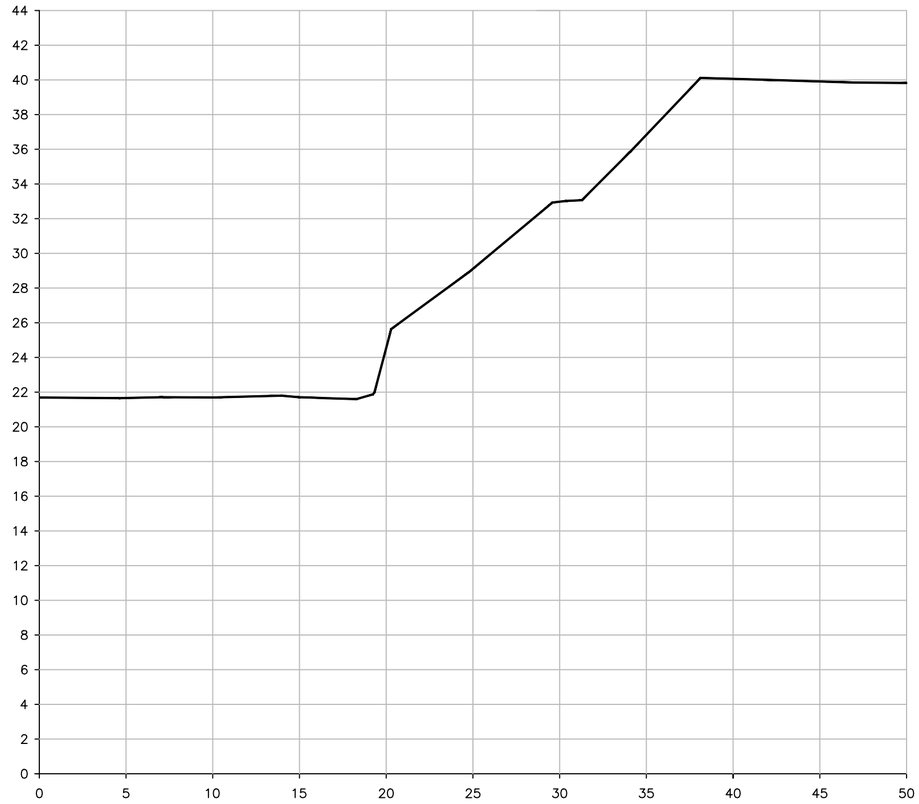

SEÇÃO BB

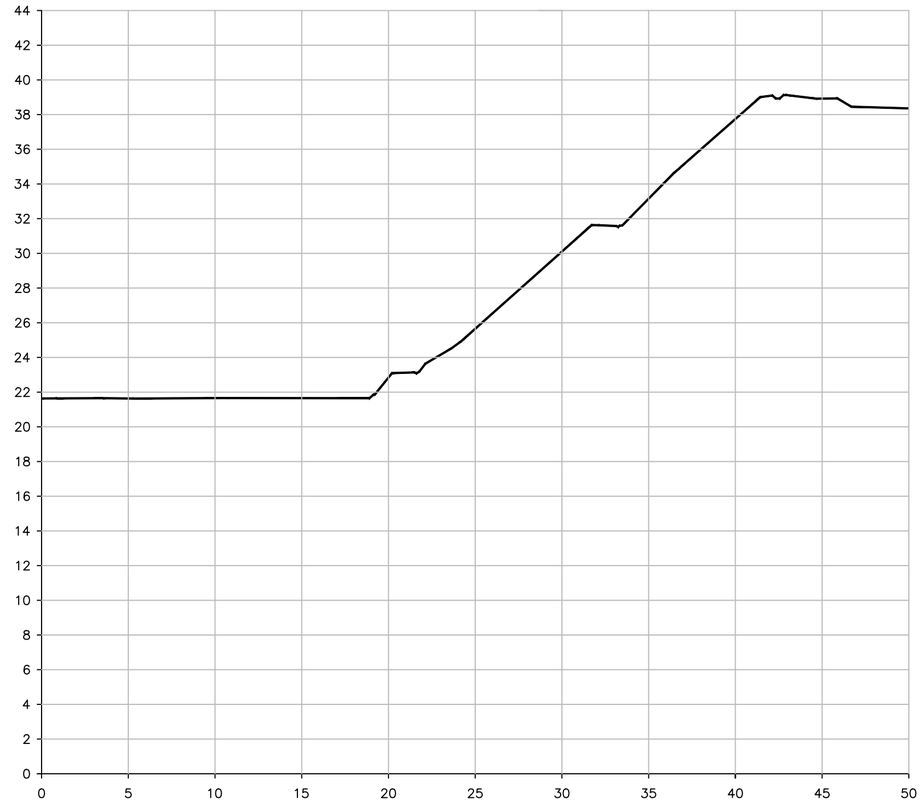

ADEMAR STRINGARI JUNIOR:07414980901

Assinado digitalmente por ADEMAR STRINGARI JUNIOR:07414980901
ND: C=BR, O=ICP-Brasil, OU=Certificado Digital PF A1, OU=Videoconferencia, OU=34979080000192, OU=AC SyngularID Multipla, CN=ADEMAR STRINGARI JUNIOR:07414980901
Razão: Eu sou o autor deste documento
Localização:
Data: 2025.10.29 16:41:23-03'00'
Foxit PDF Reader Versão: 2023.3.0

REV.	DE		POR	REV.	APROV.
0	Primeira emissão - Para comentários	MAR/25	HRO/LKT	HRO	SUOLI

gov.br Documento assinado digitalmente
FERNANDO STROISCH
Data: 29/10/2025 16:00:22-0300
Verifique em https://validar.iti.gov.br

CONVENÇÕES

NOTAS

1. LEVANTAMENTO TOPOGRÁFICO PLANIALTIMÉTRICO GEORREFERENCIADO REALIZADO POR LUIZ HENRIQUE JOERGENSEN, EM NOVEMBRO DE 2024.

DOCUMENTOS DE REFERÊNCIA

LEVANTAMENTO TOPOGRÁFICO PLANIALTIMÉTRICO – LUIZ H. JOERGENSEN. – NOVEMBRO/2024
SONDAGENS SPT – SETEMBRO/2024
COLETA DE AMOSTRAS – SERRA DO MAR ENGENHARIA – AGOSTO/2024
ENSAIOS CISALHAMENTO DIRETO – UFSC LMS – AGOSTO/2024
PROJETO MURO DE GABIÃO – TRP–8889–01–PS–01–A – AZIMUTE – SETEMBRO/2018
PROJETO MURO DE GABIÃO – TRP–8889–01–DT–01–A – AZIMUTE – SETEMBRO/2018

RESPONSÁVEL TÉCNICO:

FERNANDO STROISCH
ENGENHEIRO CIVIL
CREA-SC 155.848-4

CLIENTE / PROPRIETÁRIO:

MUNICÍPIO DE JOINVILLE

FERCON

FERNANDO STROISCH EMPREITEIRA
CNPJ: 04666721/0001-96 – CREA: 155.848-4

CLIENTE / OBRA

CEI BIANCA CAROLINA PINHEIRO
RUA ROLANDO GURSKE, 261, VILA NOVA, JOINVILLE/SC

TÍTULO

PROJETO EXECUTIVO DE ESTABILIZAÇÃO
LEVANTAMENTO TOPOGRÁFICO PLANIALTIMÉTRICO - SEÇÕES

DATA	NÚMERO	REV.
MAR/2025	DE-JOI-CEI-24/02	0
ESCALA: INDICADA		

A2 - 420x594

MODELO GEOLÓGICO-GEOTÉCNICO
ESCALA 1:250

SEÇÃO AA

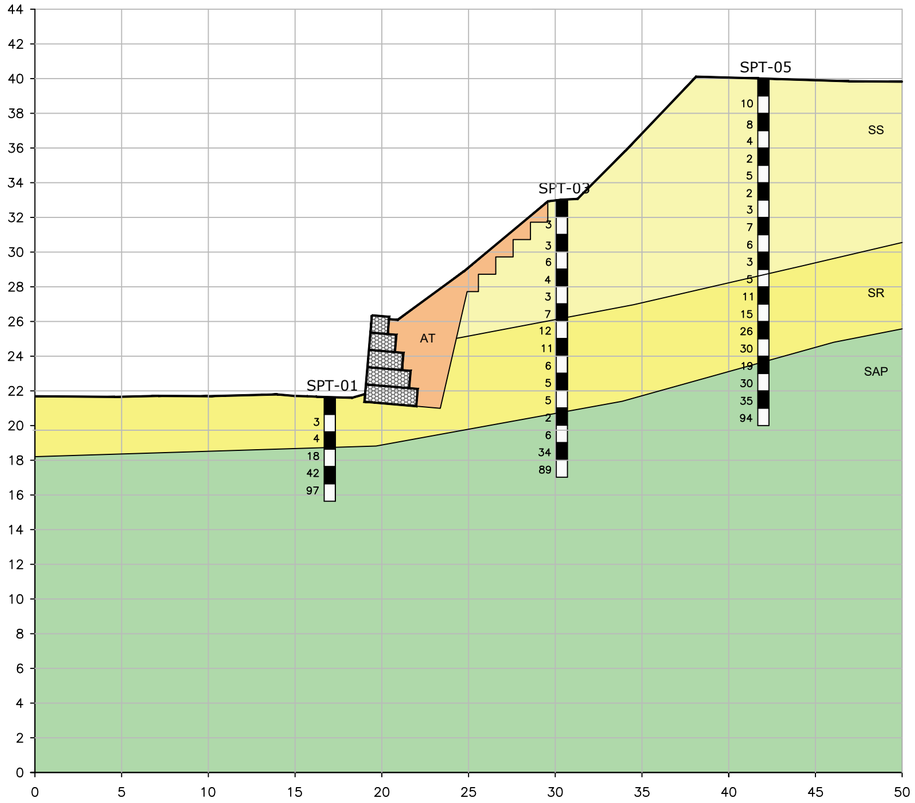

SEÇÃO BB

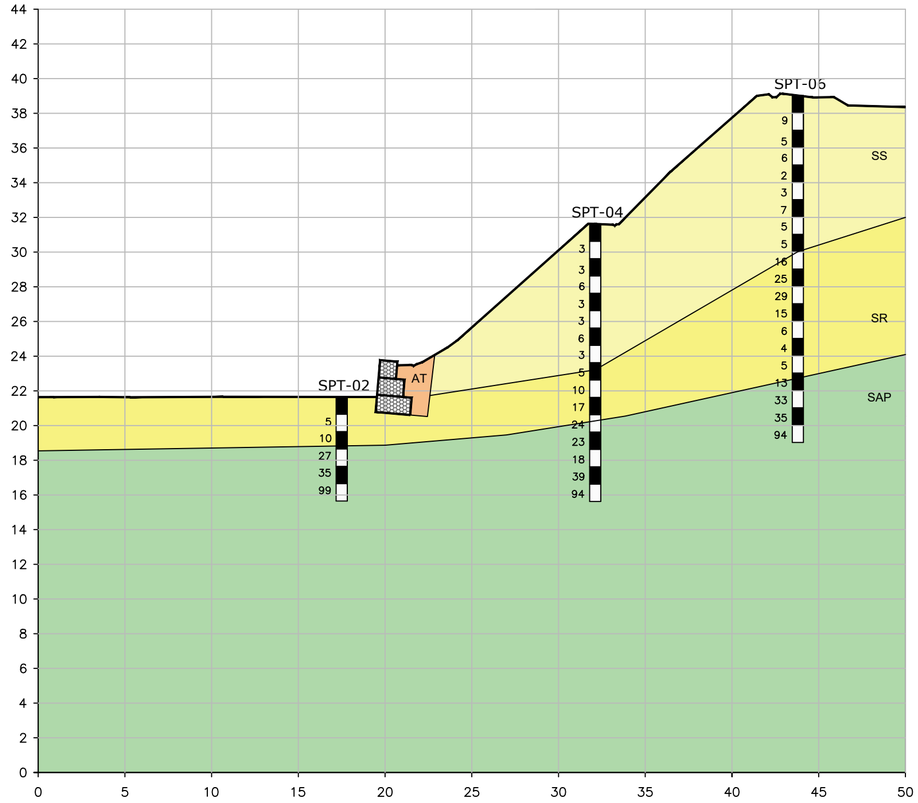

ADEMAR STRINGARI JUNIOR:07414980901
Assinado digitalmente por ADEMAR STRINGARI JUNIOR:07414980901
ND: C=BR, O=ICP-Brasil, OU=Certificado Digital PF A1, OU=Videoconferencia, OU=34979098000192, OU=AC SyngularID Multipla, CN=ADEMAR STRINGARI JUNIOR:07414980901
Razão: Eu sou o autor deste documento
Localização:
Data: 2025.10.29 16:41:08-03'00'
Foxit PDF Reader Versão: 2023.3.0

REV.	DESCRIÇÃO		POR	REV.	APROV.
0	Primeira emissão - Para comentários	MAR/25	HRO/LKT	HRO	SUOLI

Documento assinado digitalmente
gov.br FERNANDO STROISCH
Data: 29/10/2025 15:59:05-0300
Verifique em https://validar.iti.gov.br

CONVENÇÕES

- AT = ATERRO – ESTIMADO COM BASE EM DADOS DO PROJETO EXECUTIVO DO MURO DE GABIÃO
- SS = SOLO SUPERFICIAL – SOLO RESIDUAL DE GNAISSE COM N_{SPT} < 10
- SR = SOLO RESIDUAL DE GNAISSE COM N_{SPT} > 10
- SAP = TRANSIÇÃO SAPRÓLITO/ROCHA SÃ

NOTAS

1. LEVANTAMENTO TOPOGRÁFICO PLANIALTIMÉTRICO GEORREFERENCIADO REALIZADO POR LUIZ HENRIQUE JOERGENSEN, EM NOVEMBRO DE 2024.
2. AS SONDAGENS SPT FORAM EXECUTADAS EM SETEMBRO DE 2024.
3. AS AMOSTRAS DE SOLO FORAM COLETADAS PARA ENSAIOS NO LABORATÓRIO DE MECÂNICA DOS SOLOS DO CENTRO TECNOLÓGICO DE JOINVILLE DA UNIVERSIDADE FEDERAL DE SANTA CATARINA, EM AGOSTO DE 2024.
4. OS DADOS REFERENTES À OBRA DO MURO DE GABIÃO SÃO PROVENIENTES DO PROJETO ELABORADO PELA AZIMUTE, EM SETEMBRO DE 2018 (CÓDIGOS: TRP–8889–01–DT–01–A E TRP–8889–01–PS–01–A)

DOCUMENTOS DE REFERÊNCIA

LEVANTAMENTO TOPOGRÁFICO PLANIALTIMÉTRICO – LUIZ H. JOERGENSEN. – NOVEMBRO/2024
SONDAGENS SPT – SETEMBRO/2024
COLETA DE AMOSTRAS – SERRA DO MAR ENGENHARIA – AGOSTO/2024
ENSAIOS CISALHAMENTO DIRETO – UFSC LMS – AGOSTO/2024
PROJETO MURO DE GABIÃO – TRP–8889–01–PS–01–A – AZIMUTE – SETEMBRO/2018
PROJETO MURO DE GABIÃO – TRP–8889–01–DT–01–A – AZIMUTE – SETEMBRO/2018

RESPONSÁVEL TÉCNICO:
FERNANDO STROISCH
ENGENHEIRO CIVIL
CREA-SC 155.848-4

CLIENTE / PROPRIETÁRIO:
MUNICÍPIO DE JOINVILLE

FERCON
FERNANDO STROISCH EMPREITEIRA
CNPJ: 04666721/0001-96 – CREA: 155.848-4

CLIENTE / OBRA
CEI BIANCA CAROLINA PINHEIRO
RUA ROLANDO GURSKE, 261, VILA NOVA, JOINVILLE/SC

TÍTULO
PROJETO EXECUTIVO DE ESTABILIZAÇÃO
MODELO GEOLÓGICO-GEOTÉCNICO

DATA	NÚMERO	REV.
MAR/2025	DE-JOI-CEI-24/03	0
ESCALA INDICADA		

Projeto Topográfico (27324207) SEI 25.0.125049-9 / pg. 3

A2 - 420x594